








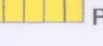













## LEGENDA

-  PERIMETRO DELLA RISERVA
  
-  ZONA A RISERVA INTEGRALE
  -  A1 RISERVA INTEGRALE CONTROLLATA
  -  A2 RISERVA INTEGRALE FRUIBILE
  
-  ZONA B RISERVA GENERALE
  -  B1 RISERVA GENERALE
  -  B2 RISERVA GENERALE DELLE AREE DI CONNESSIONE
  
-  ZONA C ZONA DI PROTEZIONE
  -  C1 ZONA DI PROTEZIONE DELLE AREE A COLTIVAZIONE ESTENSIVA
  -  C2 ZONA DI PROTEZIONE DELL'AGRICOLTURA URBANA E PERIURBANA
  
-  ZONA D DI PROMOZIONE ECONOMICA E SOCIALE
  -  D1 ATTREZZATURE DELLA RISERVA
  -  D2 AREA DI VALORIZZAZIONE DEL PATRIMONIO STORICO-ARCHEOLOGICO
  -  D3 AREA EDIFICATE
  -  D4 INFRASTRUTTURE DI INTERESSE GENERALE
  -  D5 SERVIZI (RICREATIVI, SPORTIVI E PER IL TEMPO LIBERO) E ATTIVITA' ECONOMICHE COMPATIBILI

## MODIFICHE APPORTATE IN SEDE DI APPROVAZIONE

-  ZONA SPECIALE DI CONSERVAZIONE  
IT6030053 "SUGHERETA DI CASTEL DI DECIMA"
-  AMPLIAMENTI DEL PERIMETRO DELLA RISERVA
-  ESCLUSIONI DAL PERIMETRO DELLA RISERVA

-  MODIFICHE ALLA ZONIZZAZIONE
-  AREE CON SPECIFICA DISCIPLINA IN N.T.A.
-  CORREZIONE GRAFICA ZONA C2